



▲ Die Kapelle Jean Guy, wo sich das Täuferarchiv befindet.

Wandern Sie auf den Wegen der Täufer, die seit Anfang des 17. Jahrhunderts auf den Jurahöhen Zuflucht suchten. Hier entdecken Sie in der einmaligen Landschaft des Regionalen Naturparks Chasseral die historischen Orte der Täuferbewegung.

Die zweitägige Wanderung führt an vielen Spuren der Täufer vorbei: Geheime Versammlungsorte, rätselhafte Inschriften, weitläufige Trockenmauern oder das Täuferarchiv mit unveröffentlichten Dokumenten, Büchern und Gegenständen. Den Abschluss der Tour bildet der Aufstieg zum Chasseral, wo sich ein herrlicher Blick auf die Alpenkette offenbart. Zu sehen sind auch das Emmental und die Berner Voralpen – die Herkunftsorte vieler Täufer. Unterwegs locken verschiedene Berggasthöfe, die «Métairies», mit regionalen Spezialitäten.

Wer sind die Täufer?

Die Täufer haben ihren Ursprung in der protestantischen Reformation im 16. Jahrhundert und praktizieren die Erwachsenentaufe. Im Weiteren befürworteten sie die strikte Trennung von Kirche und Staat und entsagten jeglicher Gewalt. Bis Mitte des 18. Jahrhunderts werden die Täufer wegen ihrer Überzeugungen verfolgt. Viele wandern in europäische Länder – vor allem nach Deutschland und Holland – oder nach Amerika aus. Andere flüchten auf die zum Bistum Basel gehörenden Jurahöhen. Dort betreiben sie Berglandwirtschaft und tragen so zum heute viel bewunderten Landschaftsbild bei.

Die Täufer werden heute als Mennoniten bezeichnet. Im Jura erinnern Familiennamen wie Zürcher, Geiser oder Gerber an die Deutschschweizer Herkunft.

Die Amischen in Amerika entstammen ebenfalls der Täuferbewegung.



▲ Aus den Wurzeln des Gelben Enzians wird die «Suze» gebrannt.

Der Täuferweg besteht aus zwei Etappen. Zur zweiten Etappe gibt es eine Variante mit geringerem Aufstieg.

Tag 1: Sonceboz–Pierre Pertuis–Sonceboz

Wanderzeit: 4 Std. 25 Min.

Sehenswürdigkeiten: Römischer Tunnel am Pierre Pertuis, Kapelle mit Täuferarchiv, alte Charrière (Karrweg), Haus des Dekans Morel.

Tag 2: Sonceboz–Creux de Glace–Chasseral

Wanderzeit: 6 Std. (oder 3 Std. 40 Min. wenn teilweise per Taxi)

Sehenswürdigkeiten: Täuferbrücke, Creux de Glace, «Wytweiden», Chasseral
Das Mittagessen kann in einem Berggasthof eingenommen werden: «La Cuisinière», «Petite Douanne» oder «La Meuringue».

Tag 2 (Variante): Sonceboz–Creux de Glace–Courtelary

Wanderzeit: 5 Std. 30 Min.

Sehenswürdigkeiten: Täuferbrücke, Creux de Glace, «Wytweiden», alte Charrière.

Das Mittagessen kann in einem Berggasthof eingenommen werden: «La Cuisinière» oder «Petite Douanne».

Kulturwege Schweiz

Der Täuferweg ist eine Route von Kulturwege Schweiz. Durch die touristische Nutzung und die sachgerechte Instandstellung von historischen Wegen wird ein wichtiger Beitrag zur nachhaltigen Entwicklung der Kulturlandschaft geleistet.
www.kulturwege-schweiz.ch

Naturpark Chasseral

Der Täuferweg befindet sich im Regionalen Naturpark Chasseral. Der Park unterstützt eine nachhaltige Entwicklung der Region. Das wertvolle Natur- und Kulturerbe soll aufgewertet und bewahrt werden.
www.chasseral.ch



▲ Rätselhafte Inschriften beim Creux de Glace.

Täuferarchiv

Ein Kenner der Täufergeschichte bringt Ihnen die Einwanderung und das Leben der Täufer in der Region näher. Er erzählt Anekdoten und erläutert Dokumente aus dieser Zeit: Bibeln aus dem 16. Jahrhundert, Ausschaffungsverordnungen gegen Täufer, Akten zum Streit mit den Reformierten, einen Brief zum Bruch mit den Amischen usw.

Haus des Dekans Morel

Das Morel-Haus in Corgémont ist ein Juwel. 1728 erbaut, war es Wohnsitz des reformierten Pfarrers und Dekans Charles-Ferdinand Morel (1772–1848). Dieser begegnete den Täufnern stets mit Respekt und half ihnen 1835 beim Wiederaufbau der Täuferbrücke aus Stein.

Täuferbrücke (Pont des Anabaptistes)

Die verfolgten Täufer lebten zu Beginn ihrer Religion so diskret wie möglich. Ein Ort, der sich als geheimer Treffpunkt besonders eignete, war die Schlucht unter der alten Täuferbrücke. Heute bilden die Überreste der Täuferbrücke und zahlreiche noch nicht entschlüsselte Felsinschriften eine aussergewöhnliche Gedenkstätte.

Creux de Glace

Im Creux de Glace, einem imposanten natürlichen Loch von mehr als 30 Metern Tiefe, liegt ein kleiner Gletscher. Jeden Winter sammelt sich darin eine grosse Schneemasse und verwandelt sich später zu Eis. An den geschichtsträchtigen Felswänden können ähnliche Inschriften wie bei der Täuferbrücke entdeckt werden. Früher wurde der Gletscher auch dazu genutzt, Butter, Käse und Fleisch aufzubewahren.

Der Abstieg in das Creux de Glace ist gefährlich, es wird dringend davon abgeraten. Der Eigentümer lehnt bei einem Unfall jede Haftung ab.

Trockenmauern und «Wytweiden»

Nachdem sich die Täufer auf bislang kaum bewirtschafteten Höhenlagen niedergelassen hatten, machten sie das Land urbar und begannen, die heute so typische Landschaft zu formen. «Wytweiden» entstanden und ein Netz von Trockenmauern, welche die Parzellen und Weiden eingrenzten.



▲ In der Métairie «Petite Douanne» wird erstklassiger Greuzer AOC produziert.

Allgemeine Informationen

www.taeuferweg.ch

Wandersaison

Der Täuferweg kann von Mitte Mai bis Mitte Oktober begangen werden.

Wanderwege

Die empfohlenen Wanderwege gehören zum offiziellen Wanderwegnetz. In der Reisedokumentation ist eine detaillierte Wegbeschreibung enthalten.

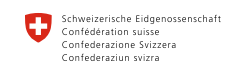
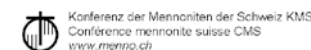
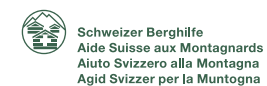
Ausrüstung und Marschzeit

Eine gute Planung, eine passende Ausrüstung und Karten im Massstab 1:25'000 werden empfohlen. Die angegebenen Marschzeiten sind unverbindlich. Pausen und Besichtigungen sind darin nicht eingerechnet.

Transport


Die Abfahrts- und Ankunftsorte sind mit dem öffentlichen Verkehr erreichbar. Achtung: Am Tag 2 muss genügend früh gestartet werden, um den Bus um 16.40 Uhr auf dem Chasseral zu erreichen. Ein Teil der Strecke kann mit Pferdewagen (Täuferbrücke–Creux de Glace) oder mit dem Zug (Sonceboz–Corgémont) oder mit dem Taxi zurückgelegt werden.

Nationale Partner:



Département fédéral de l'économie DFE
Secrétariat d'Etat à l'économie SECO

Chemin des Anabaptistes Täuferweg





▲ Crête de Chasseral et mur en pierres sèches.

Suivez à pied les chemins parcourus depuis quatre siècles par les anabaptistes, une communauté venue se réfugier sur les hauteurs du Jura. Découvrez les hauts lieux historiques de cette épopée au milieu des paysages uniques du Parc régional Chasseral.

La randonnée de deux jours invite à découvrir diverses traces visibles de l'histoire des anabaptistes : lieux de rassemblements secrets ou documents inédits aux Archives anabaptistes. La majestueuse montée au Chasseral permet de terminer en beauté la randonnée, avec la vue sur la chaîne des Alpes – dont l'Emmental et les Préalpes bernoises, lieux d'origine de nombreux anabaptistes. Sur le parcours, plusieurs métairies (auberges) proposent des spécialités régionales à déguster.

Qui sont les Anabaptistes ?

Les anabaptistes, issus de la Réforme protestante du 16^e siècle, prônent le baptême à l'âge de raison. Ils optent pour une séparation claire entre l'Eglise et l'Etat et refusent de recourir à la violence. On les persécute pour ces raisons jusqu'au milieu du 18^e siècle. Certains émigrent en Europe – Allemagne et Pays-Bas principalement – et en Amérique ; d'autres se réfugient sur les hauteurs jurassiennes de l'ancien Evêché de Bâle. Ceux-ci développent l'agriculture sur les montagnes contribuant à la création des paysages que nous admirons aujourd'hui.

Les anabaptistes sont aujourd'hui nommés mennonites. Dans la région, des noms de familles comme Zürcher, Geiser, ou Gerber témoignent de leurs lieux d'origines en Suisse alémanique. Les amish en Amérique sont également issus de l'anabaptisme.



▲ Vestiges restaurés du Pont des Anabaptistes et nouvelle passerelle.

Le Chemin des Anabaptistes est constitué de deux étapes, la deuxième avec une variante avec moins de montée.

Jour 1 : Sonceboz–Pierre Pertuis–Sonceboz

Temps de marche : 4h25

Curiosités : Tunnel romain de Pierre Pertuis, chapelle avec Archives anabaptistes, ancienne charrière, maison du doyen Morel.

Jour 2 : Sonceboz–Creux de Glace–Chasseral

Temps de marche : 6h (ou 3h40 avec une partie en taxi)

Curiosités : Pont des Anabaptistes, Creux de Glace, pâturages boisés, Le Chasseral.
Repas de midi possible dans les métairies (auberges) : « La Cuisinière », la « Petite Douanne » ou « La Meuringue ».

Jour 2 (variante) : Sonceboz–Creux de Glace–Courtelary

Temps de marche : 5h30

Curiosités : Pont des Anabaptistes, Creux de Glace, pâturages boisés, ancienne charrière.
Repas de midi possible dans les métairies (auberges) : « La Cuisinière », ou la « Petite Douanne ».

Itinéraires culturels en Suisse

Le Chemin des Anabaptistes fait partie des Itinéraires culturels en Suisse. L'utilisation touristique et l'entretien adéquat des voies de communication historiques sont des contributions importantes au développement durable du paysage aménagé. www.itineraires-culturels.ch

Parc régional Chasseral

En parcourant l'itinéraire, vous vous trouvez dans le Parc naturel régional Chasseral. Le Parc soutient un développement de la région axé sur la préservation et la mise en valeur de son patrimoine. www.parcchasseral.ch

Principales curiosités



▲ Document de 1707 se trouvant aux Archives anabaptistes.

Archives anabaptistes

Un fin connaisseur de l'histoire anabaptiste vous fait revivre l'arrivée et la vie des anabaptistes de la région. Il vous fait découvrir anecdotes et documents d'époque : bibles du 16^e siècle, mandats ordonnant l'expulsion des anabaptistes, actes de dispute avec les réformés, lettre concernant le schisme amish, etc...

Maison du doyen Morel

La maison Morel est l'un des bijoux de Corgémont. Construite en 1728, elle a été l'habitation du pasteur réformé et doyen, Charles-Ferdinand Morel (1772–1848). Toujours respectueux des anabaptistes, il les aide à reconstruire le Pont des Anabaptistes en pierre en 1835.

Pont des Anabaptistes

Persécutés, les anabaptistes pratiquent leur religion le plus discrètement possible. Un des lieux se prêtant à leurs rencontres en cachette est la gorge sous l'ancien Pont des Anabaptistes. Aujourd'hui les curieux se pressent pour découvrir ce lieu de mémoire exceptionnel et de mystérieuses inscriptions rupestres toujours non déchiffrées.

Creux de Glace

Le Creux de Glace, un trou naturel impressionnant de plus de 30 mètres de profondeur, abrite un véritable petit glacier. Chaque hiver une masse de neige s'y accumule et se transforme en glace. Dans les parois de ce gouffre chargé d'histoire, on peut découvrir le même type d'inscriptions qu'au Pont des Anabaptistes. Il était autrefois utilisé comme glacière pour y stocker beurre, fromage et viande.

La descente dans le Creux de Glace est vivement déconseillée car dangereuse. Le propriétaire décline toute responsabilité en cas d'accident.

Murs en pierres sèches et pâturages boisés

Venus se réfugier sur des terres en altitude encore peu exploitées, les anabaptistes contribuent à modeler les paysages si typiques de la région : ils participent au défrichage donnant naissance aux pâturages boisés ; avec les pierres extraites, ils construisent par endroit de véritables réseaux de murs pour délimiter les parcelles et pâturages.

Informations pratiques



▲ Il est possible de réaliser une partie de l'itinéraire en char attelé.

Informations pratiques

www.chemin-des-anabaptistes.ch

Saison de randonnée

Le Chemin des Anabaptistes vous est proposé de mi-mai à mi-octobre.

Chemin de randonnée

Les randonnées proposées suivent le réseau officiel des chemins pédestres. La documentation de voyage du forfait comprend une description détaillée de l'itinéraire.

Equipement et temps de marche

Une bonne planification, un équipement adéquat et des cartes au 1:25000 sont conseillés. Les temps de marche sont donnés à titre indicatif. Ils ne prennent pas en compte les haltes et les visites.

Transports

Le départ et l'arrivée du parcours sont accessibles en transports publics. Attention, le jour 2 il faut partir suffisamment tôt pour prendre le bus de 16h40 au Chasseral. Il est possible d'effectuer une partie du trajet en char attelé (Pont des Anabaptistes–Creux de Glace) ou en train (Sonceboz–Corgémont) ou en taxi.

Partenaires régionaux :



Photos : ViaStoria, Jura bernois Tourisme, Parc régional Chasseral // Papier : 100% recyclé